



Strabrechtse Heide

NS-wandeloctocht


Beschrijving van de wandeloctocht

Inleiding

De wandeloctocht Strabrechtse Heide van Geldrop naar Heeze is 13 of 17 km lang en volgt het Brabants Vennenpad (Streekpad 5, een 233 km lange route door de Kempen en de Meijerij).

Horeca onderweg

In het centrum van Geldrop zijn volop horecagelegenheden. Onderweg komt u verder niets tegen. Het is dus raadzaam om zelf ook eten en drinken mee te nemen. Aan het eind van de route, in Heeze komt u nog langs café 'de Zwaan', elke dag geopend vanaf ca. 11.00 uur.


 Na het verlaten van het station rechtdoor oversteken en de Stationsstraat helemaal uit lopen. Op een kruising rechtdoor langs de kerk, u betreedt een voetgangersgebied (Heuvel).


① **Kruisbasiliek**
De imposante rooms-katholieke kerk H.H. Maria en Brigida is

een driebeukige kruisbasiliek met een klaverbladvormige oostpartij, gedomineerd door een massale koepeltoren boven de viering en twee hoge westtorens. De kerk werd gebouwd in 1889-1891 naar ontwerp van C. Weber, die teruggreep op de 13e-eeuwse romaanse gotiek. Inwendig is baksteen in verschillende kleuren toegepast.

② **Geldrop**

Geldrop is ontstaan als nederzetting in een beekdal. De hertog van Gelre kreeg eind 14e eeuw de heerlijke rechten van het dorp in handen, vandaar de naam. In de 19e eeuw ontwikkelde het zich tot een industriëleplaats, met vooral textielproductie. De omgeving leverde de grondstoffen wol en vlas en arbeidskrachten. Het riviertje de Kleine Dommel zorgde met z'n watermolens voor de energie. Inmiddels is deze bedrijfstak weer vrijwel verdwenen. Tegenwoordig is het vooral een forenzendorp van Eindhoven.


 Aan het eind hiervan rechtsaf, nog steeds Heuvel. Op de kruising voor het postkantoor linksaf, Molenstraat. Na een parkeerterrein gaat u rechtsaf, een smal pad langs de Kleine Dommel. Aan het einde even een tegelpad volgen en dan links aanhouden, een smal voetpad langs de Kleine Dommel. Direct daarna gaat u onder een brug door en 300 meter verder onder een tweede. U houdt de Kleine Dommel steeds aan uw linkerhand en gaat op het eind van het pad linksaf, een fietsbrug over. Direct daarna rechtsaf, een graspad langs het water. Na 250 meter rechtsaf. Dit pad komt even verderop uit op een verharde weg in een woonwijk, waar u rechtsaf gaat. U volgt deze straat met een bocht naar links en naar rechts en gaat aan het einde rechtsaf. Even verder op een T-splitsing links, met de bocht mee naar rechts en direct daarna linksaf, een fietspad op.

 Dit fietspad helemaal af lopen. U komt uit op een asfaltweg en gaat rechtsaf, omhoog naar het viaduct over de snelweg. U gaat over het viaduct (u kunt de weg iets afsnijden door direct na het viaduct rechtsaf, een smal paadje steil omlaag te nemen) en loopt door tot een bordje "doodlopende weg", waar u linksaf gaat, een asfaltweg. Aan het eind linksaf, een parallelweg langs de A67. U loopt onder het viaduct door waar u zojuist overheen bent gekomen. Bij een kruisbeeld gaat u linksaf, een brede zandweg op.

③ **Beekdal van de kleine Dommel**

Ongeveer 200 meter na het kruisbeeld vindt u aan uw rechterhand een draaihekje, waardoor u het beekdal van de Kleine Dommel in kunt lopen. In dit gebied lopen geen officiële paden of routes. Het is mogelijk om parallel aan de brede zandweg een stukje door het beekdal te lopen (zie stippelijntje op kaart). U moet dan wel zelf uw weg zoeken. Na circa 400 meter kunt u ook weer via een klaphekje het gebied uit. U komt dan weer op dezelfde brede zandweg uit.

De Kleine Dommel of Rul ontstaat uit de samenvloeiing van de Sterkelse Aa en de Groote Aa in de Engelse Tuin bij het kasteel van Heeze. De Kleine Dommel loopt van Heeze naar Geldrop. Dat een beekdal zo direct aansluit bij een heideveld is in Brabant uitzonderlijk geworden. De samenhang tussen de combinatie van natte (rechts) en droge gebieden (links) is goed te zien, wanneer u over de brede zandweg loopt.

 Ongeveer 1 km na eerder genoemd kruisbeeld komt u langs een groepje huizen. Even daarna negeert u een zandweg naar links. 400 meter later komt u bij een picknickbank en een handwijzer


met het opschrift 'Rulse laarzenpad' (zie hieronder). Als u niet kiest voor het Rulse Laarzenpad loopt u 500 meter rechtdoor tot P-21730. Bij P-21730 gaat u linksaf, de Strabrechtse Heide op.

④ **Het Rulse Laarzenpad**

U kunt er hier voor kiezen de route met 4 km te verlengen zie stippelijijn op de kaart (totaal 17 km). U loopt dan over het gemarkeerde, drassige 'Rulse laarzenpad' door vogelrijke weilanden. U gaat rechtsaf langs een slagboom het laarzenpad op. Het pad is gemarkeerd met witte paaltjes (sommige voorzien van een geel schildje met zwart nummer), die u verder volgt. Na 4 km loopt u na het paaltje met schild nummer 19 rechtdoor. Op het eind rechtsaf, een bredere zandweg. Na 50 meter komt u op een (asfalt)weg (De Rul) en gaat hier rechtsaf. Na 25 m komt u bij Paddestoel 21730 en gaat rechtdoor via de Plaetse, de Strabrechtse Heide op (Mierlosedijk). U vervolgt de NS-wandeltocht vanaf * in de tekst op pagina 4.


⑤ **De Plaetse**

De Plaetse is een nagebouwd oud-Brabants plein. In het midden van het plein is een bluskuil, zoals die vroeger werd aangelegd om over water te kunnen beschikken, als er brand was. Staatsbosbeheer heeft er een werkschuur en kantoor. Aan De Plaetse ligt ook de heidetuin, die is ingericht om bezoekers te helpen onderweg specifieke heideplanten te herkennen. Tevens is er een insectentuin met aandacht voor wilde bijen en wespen. Vóór de heidetuin staat een grote peilschaal, waarop de actuele grondwaterstand is af te lezen.

 * Na ruim 1 km op een viersprong met een picknicktafel rechtsaf. U gaat na 1,4 km op een driesprong met fietspad (fietsknooppunt 88), vlak voor een ven, rechtsaf.

6 De Strabrechtse Heide

De heide is eeuwenlang een belangrijke bron van inkomsten geweest voor de bewoners van Heeze en omstreken. Plaggen hei vormden de basis voor mest. Maar de heide leverde dankzij de bijenteelt ook een belangrijk product als honing. Door begrazing van schapen en afplaggen is de grond voedselarm geworden. Maar juist op die arme grond groeien bijzonder rijke planten, zoals gentiaan en kleine zonnedauw. Op de Strabrechtse Heide leven nog hagedissen en typische heidevogels zoals de wulp en de geelgors. In de vennen kunnen salamanders en enkele soorten padden zich handhaven. Zeldzame vlinders en andere insecten vinden op de heide een eigen biotoop. Er dwaalt op de Strabrechtse Heide een kudde van zo'n driehonderdvijftig Kempische Heideschapen rond, bewaakt door een herder met twee honden. De hei is echter zo groot dat de kans klein is dat u de kudde zult zien. Begrazing is noodzakelijk, omdat anders de hei binnen de kortst mogelijke tijd weer dicht zou groeien met gras en bos. Vergrassing wordt ook tegengegaan door te maaien en te plaggen.

 Vanaf hier loopt u samen met het Pelgrimspad (wit-rood gemarkeerd). U volgt deze zandweg met fietspad 1,6 km lang. Ongeveer 60 meter na een picknicktafel gaat u linksaf, een bosweg. Na 700 meter maakt de weg een S-bocht, even verder passeert u een houten bruggetje. Hierna de eerste weg rechtsaf. Het pad af lopen tot een vijfsprong met een houten bank. Ga hier rechtsaf. Bij een kruising rechtdoor. Op een driesprong linksaf, langs slagboom. Bij een asfaltweg rechtsaf, Boschlaan. Na 300 meter passeert u een brug. U heeft de kasteelgracht nu aan uw linkerhand. Net voor de volgende brug linksaf gaan, langs een infobordje over kasteel Heeze.


7 Kasteel van Heeze

Het kasteel van Heeze bestaat eigenlijk uit twee kastelen. Achter het statige 17e-eeuwse gebouw bevindt zich het restant van de oude middeleeuwse burcht Eymerick, die al dateert uit de 15e eeuw en muren heeft van bijna anderhalve meter dik. Het kasteel is sinds 1760 in het bezit van de familie van Tuyll van Serooskerken en wordt ook nu nog bewoond door een lid van deze adellijke familie. Voor rondleidingen zie www.kasteelheeze.nl.

 Voor de kasteelingang gaat u rechtsaf, een brug over en via een poort en duiventoren steekt u de weg over naar de protestantse kerk van Heeze. Voor de kerk rechts en direct links, St. Nicasiusstraat

8 Sint Nicasius

St. Nicasius geboren in Heeze was een van de 19 rooms-katholieke martelaren van Gorcum, die in 1572 door de Geuzen in Den Briel werden opgehangen.

 Op een kruispunt rechtdoor, Marijkelaan en even verder rechtsaf, ds. Kremerstraat. Op de volgende kruising linksaf, De Laarstukken. U komt uit bij station Heeze.

